

REGIONE TOSCANA



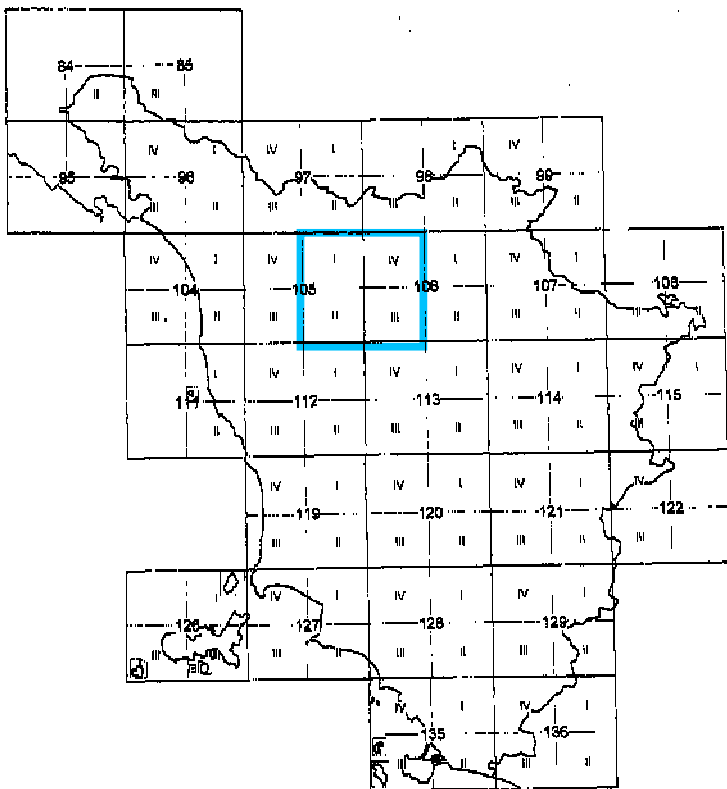
PIANO REGIONALE DELLE ATTIVITA' ESTRATTIVE
DI RECUPERO DELLE CAVE ESCAVATE E
DI RIUTILIZZO DEI RESIDUI RECUPERABILI





P.R.A.E.R.

Approvato con deliberazione del Consiglio regionale n. 27 del 27 febbraio 2007

QUARRATA (PT)

CARTA DEI GIACIMENTI



- Legenda
-  Settore I - Materiali per usi industriali, per costruzioni e opere civili
934 I 15 - Sigla identificativa
 -  Settore II - Materiali ornamentali
OR 934 V 14 - Sigla identificativa
 -  Settore II - Cave e zone di reperimento di materiali ornamentali storici
ST 934 XI 14 - Sigla identificativa
 -  Confine comunale

Scala 1:25.000